


## Молчаливые свидетели эпох

В Беларуси множество валунов. Некоторые из них применяются в строительстве, другие являются частью архитектурных ансамблей, объектами поклонения, есть и те, что признаны памятниками природы и строго охраняются.


На территорию нашей страны они попали благодаря ледникам, несколько раз приходившим из Фенноскандии. Те то таяли, то вновь наступали, но примерно 12 тысяч лет назад последний из них покинул пределы белорусских земель. Особенно крупные валуны, которые они оставили о себе на память, вскоре стали культовыми. Некоторые из них сохранились на прежних местах без человеческого вмешательства. Остальные были перемещены: перевезены при обработке сельхозугодий, а также поближе к храмам и кладбищам, транспортированы в музеи.

Крупные валуны привлекают к себе геологов, историков, краеведов и просто тех, кто хочет увидеть эти величественные объекты, запечатлевшие многие тысячи лет. Их форма чрезвычайно разнообразна. Известны камни, напоминающие параллелепипед, пирамиду, эллипсоид, шар, цилиндр, куб и другие геометрические фигуры, но чаще всего они неправильной формы, а углы их в той или иной степени закруглены. Можно встретить и имеющие самую необычную, причудливую форму.

Ледниковые валуны имеют значение не только как уникальные природные объекты. Очень часто они несут историческую и культурную информацию и поэтому должны охраняться не только как природные, но и как исторические памятники. Особый интерес представляют камни с различными надписями, рисунками, ритуальными знаками. Оригинальное направление изучения этого явления в Беларуси основал доктор геологоминералогических наук, профессор



Валун в д. Куличи, Пружанский район, неправильно-округлая форма.



Валун в д. Куличи, Пружанский район, неправильно-пирамидальная форма.

Э. А. Левков, который описал многие исторические валуны.

Наиболее известны в Беларуси Двинские, или Борисовы, камни — огромные валуны с выбитыми на них крестами и надписями, находящиеся в Витебской области, преимущественно в бассейне Западной Двины. Другая известная легенда посвящена валуну под названием «Перунов камень», расположенному у деревни Товкини Вороновского района Гродненской области. Он относится к числу редких культовых валунов, сохранившихся до наших дней и связанных с именем божества, которому он прежде был




посвящен. Вероятно, раньше земледельцы приносили ему жертву — плоды своего труда, прося подарить и сберечь богатый урожай, избавить от беды и проделок нечистой силы.

В Брестской области также имеются три валуна — памятники природы республиканского значения (Камень филаретов в Барановичском районе, Большой камень питемский и Чертов камень хмелевский — в Малоритском районе) и один валун — памятник природы местного значения (Березовский валун) в городе Березе.

Кроме того, известны культовые валуны, камни-следовики, изделия из валунов (жернова, кресты, идолы), имеющие историко-культурную ценность. Так, например, в Пружанском районе есть сведения о нескольких валунах-следовиках (д. Броды, Смоляны, Обруб, Юндилы, Кивачино), а также валунах-идолах (д. Бутьки) и изделиях из валунов (д. Каштановка).

Валун-следовик возле деревни Броды находится рядом с объездной дорогой Р98, идущей вокруг Беловежской пуци. Это серо-розовый мелкозернистый гранитогнейс. Длина камня — 160 см, ширина — 90 см, высота видимой части — 57 см, подводной — 53 см. Верхняя площадка, выровненная, сильно поросшая мхами и лишайниками, имеет неправильную форму и лишь на 4-5 см выступает над землей. На ней имеется два «следа». Один из них виден отчетливо, длина его составляет 19 см, глубина — до 0,8 см. Второй «след» менее четкий, длиной 16 см. Об этом камне знают многие, и не только в близлежащих деревнях. Из поколения в поколение передается предание о том, что на этом валуне оставила следы Богоматерь. Он очень почитаем, а вода из криницы, которая бьет из-под этого валуна, считается целебной и помогает от разных болезней.

Валун-следовик у северо-восточной окраины деревни Смоляны расположен на пересечении дорог. Размеры его следующие:  $l = 100$  см;  $d = 72$  см;  $h = 102$  см. Местная легенда гласит, что следы здесь тоже оставила Богоматерь. К этому камню ходят молиться. И еще приносят монеты, а воду, накапливающуюся в «следе», считают



Борисов камень, Полоцк.



Перунов камень токвинский, Вороновский район.

целебной. Поверье гласит, что одной незрячей женщине из деревни Загорье приснился сон, в котором ей было сказано: «Иди до Смолян, там в долине лежит камень. На камне следок есть, возьми воду из этого следка и помой глаза». После того сна взяла слепая проводника и пошли они к Смолянам. Проводник нашел камень в долине. Он полностью был в земле, на поверхности была только та сторона валуна, на которой был следок. Женщина водой из следка помыла глаза и прозрела. С той поры и стали ходить люди к этому камню и поклоняться ему, а вода из следка — считается целительной.

Валун-следовик, расположенный к югу от деревни Обруб в 100 м от леса, имеет следующие размеры:  $l = 1,5$  м;  $d = 1,35$  м;  $h = 0,6-1,1$  м, форму — неправильной призмы. Большая часть камня представлена серым крупнозернистым гранитом с включениями ксенолитов гнейсоподобных пород. Полевые шпаты серого цвета присутствуют в виде табличек размером от  $1 \times 1$  см до  $1,5 \times 2$  см, размеры зерен белого кварца варьируются от 0,5 до 1 см. Юго-западная сторона валуна представлена грязно-розовым среднезернистым гранитом с содержанием полевых шпатов розового цвета в виде табличек размером до







Валун-следовик в д. Броды, Пружанский район.



Валун-следовик в д. Юндилы, Пружанский район.



Камень филаретов, Барановичский район.



Чертов камень хмелевский, Малоритский район.

1x1,5 см. Поверхность сильно сглаженная, покрыта мхами и лишайниками. Имеется небольшое углубление («след») длиной до 10 см, шириной 5 см, глубиной 1 см. Этот валун-следовик также почитаем местными жителями, входит в комплекс культовых религиозных объектов (капли ца, колодец), который является местом паломничества.

В деревне Юндилы возле церкви находится камень, по поверьям являющийся чудотворным. Предание повествует, что после явления этого валуна, на котором сохранился отпечаток Богородицы, была построена часовня. Потом на ее месте возвели церковь. Рядом со «следом» Богородицы на камне имеются «следы» животных. Говорят, что в этих углублениях собирается дождевая вода: если промыть ею больные глаза, можно излечиться.

Возле деревни Кивачино можно увидеть валун, на котором видны два углубления, похожие на следы человеческих ног, и ямка, «оставшаяся от того, что кто-то здесь сидел». По местному преданию, эти следы оставила Дева Мария, когда шла в Иерусалим с Христом на руках и присела отдохнуть. По рассказам местных

жителей, дождевая вода на камне никогда не высыхает и помогает при лихорадке.

Каменный идол, ранее располагавшийся на старом кладбище в 0,6 км к юго-западу от деревни Бутьки, в настоящее время находится возле музея-усадьбы «Пружанскі палацык», охраняется государством и является археологическим памятником природы. Антропоморфная фигура идола высечена из светло-серого валуна во времена язычества. Высота его — 1,04 м, ширина — 40-50 см, толщина — 30 см. Крестообразная по форме, голова округлая, руки обозначены небольшими боковыми выступами, идущими снизу от плеча. Левое плечо несколько ниже правого, что придает фигуре некоторую





Потаповичские камни, Ляховичский район.



Березовский валун, Береза.

асимметричность. Лицевая часть повреждена, но прослеживаются глаза, нос и рот. На груди высечен крест в круге. Фигура незначительно расширяется книзу.

Одним из самых загадочных мест Ляховичского района Брестской области могут считаться Потаповичские камни — десять больших валунов, представленных среднезернистыми гранитами розового и серого цвета, семь из которых установлены в один ряд, на западной окраине этой деревни вдоль дороги Ляховичи — Клецк. На валунах высечены католические и православные кресты сложной формы, а на самом крупном из них различим год — 1683,

наводящий исследователей на мысль, что речь может идти о своеобразном памятнике местным жителям, погибшим в знаменитой битве под Веной во время турецко-польской войны. Местная легенда гласит, что их поставили молодые вдовы, потерявшие на чужбине мужей.

Все эти валуны могут быть использованы в качестве объектов экологического туризма и для краеведческой работы.

**Альберт БОГДАСАРОВ,**  
профессор,

**Максим БОГДАСАРОВ,** профессор,  
член-корреспондент НАН Беларуси,

**Оксана ГРЯДУНОВА,** доцент.